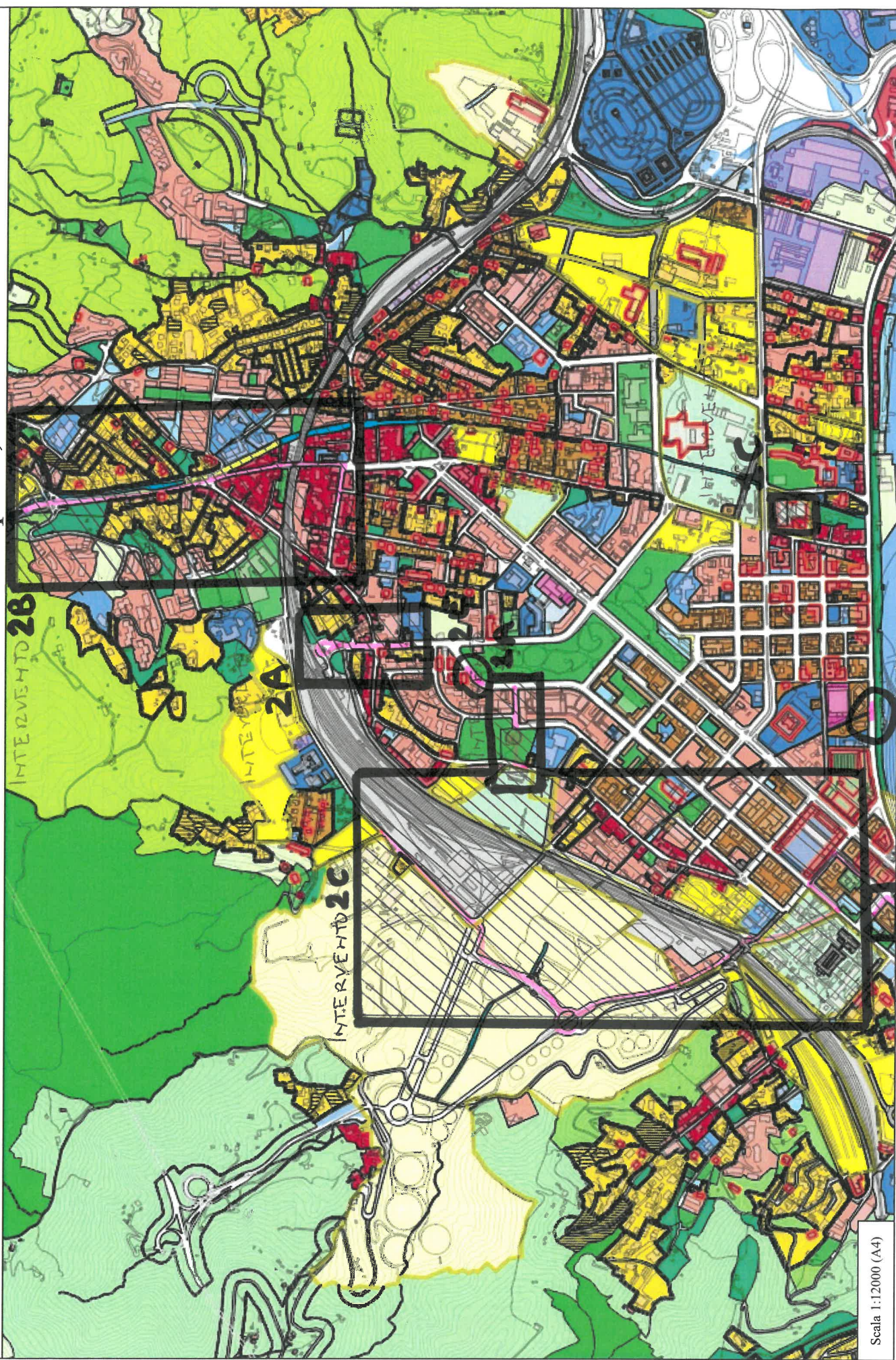


Piano Urbanistico Comunale della Spezia; vincoli



INTERVENTO 2B INTERVENTO 2C

Scala 1:12000 (A4)

Piano Urbanistico Comunale

Piano Urbanistico Comunale

[illegible]

Tipologia obiettivo
















Tipologie obiettivo: V=villino P=palazzina L=linea

Emergenze

Edifici e-o complessi monumentali di valore storico-arch

Edifici isolati di valore storico, architettonico e od

Edifici isolati di valore storico, architettonico e-o d

Piano Urbanistico Comunale		
Emergenze		
	Art.11 Edifici e-o complessi monumentali di valore storico	Art.11 Edifici isolati di valore storico, architettonici
Unità minima di intervento		
	Art.2 Unità minima di intervento	
Nc2		
	Art.6 Nc2 Aree di attuazione convenzionata	
Fascia di rispetto strade		
	Fascia strade di progetto	Fascia variante
Distretti di trasformazione		
	Art. 16 Distretti di trasformazione	Art. 16 Distretti di trasformazione
Sopraelevazioni		
	Art.6 Interventi di sopraelevazione RU2	
vincoli		
R.D. 3267/23 Vincolo Idrogeologico		
	Idrogeologico	
D.Legs. 42/2004 art.136		
	D.Legs. 42/2004 art.136	
Aree inquinate		
	Aree inquinate	
D.Legs. 42/2004 art.142		
	D.Legs. 42/2004 art.142	
Pericolosità idraulica		
	Fascia C - Pericolosità idraulica bassa Pi1	Fascia A - Pericolosità idraulica molto elevata Pi3
		Fascia B - Pericolosità idraulica media Pi2
Edifici vincolati		
	Edifici vincolati ai sensi del D.Legs. n.42/2004 art.10	Edifici vincolati ai sensi del D.Legs. n.42/2004 art.10
Cartografia di base		
Carta Tecnica Regionale		
	Carta Tecnica Regionale	Limite Comunale
	Gallerie	edifici
		Infrastrutture
		edifici nuovi

